

Hola a tots i totes,

El bateig de l'Arnau serà a:

Església de Premià de Mar a les 17:30 hores

i a continuació farem un berenar a:

BISC, Barcelona International Sailing Center
Federació Catalana de Vela
Passeig marítim de la Mar Bella, s/n
08930 Sant Adrià de Besòs
Barcelona

Us adjuntem un plànol de com arribar-hi des de Premià de Mar, com a resum seria:

C-31

Ronda Litoral direcció Llobregat

Sortida: 24 Diagonal Mar/Rambla Prim

Lateral de la Randa Litoral fins al carrer de Josep Pla

Passeig Marítim de la Mar Bella

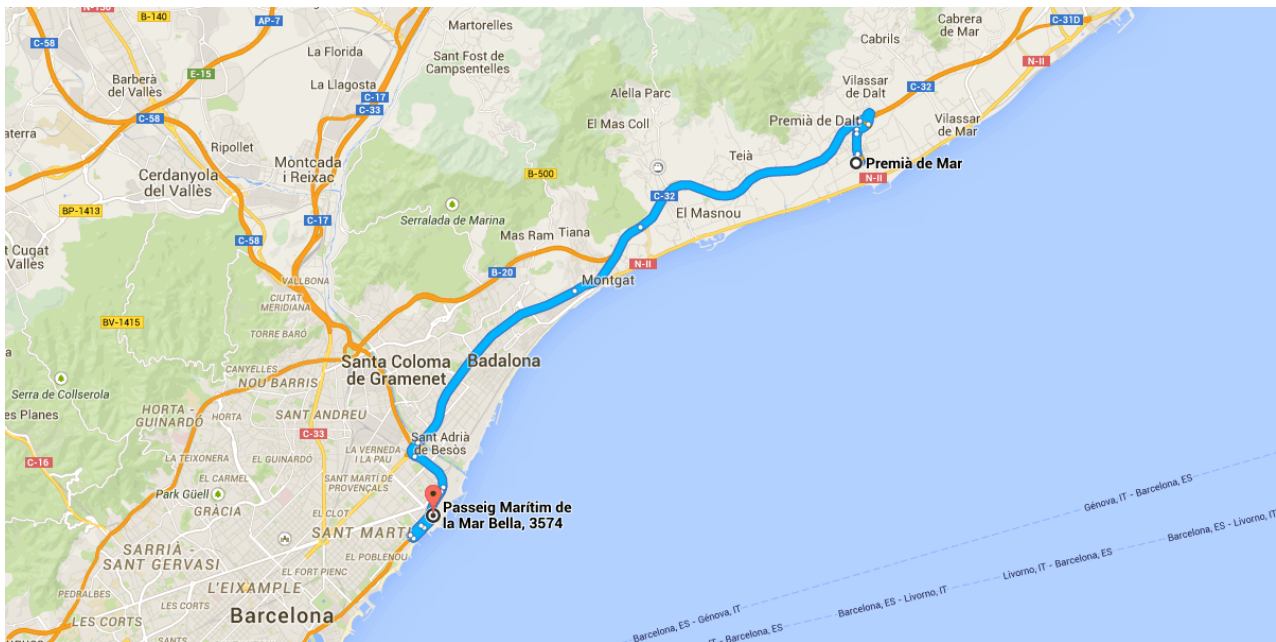
Aneu en compte ja que la indicació per anar cap al BISC, Barcelona International Sailing Center - Federació Catalana de Vela és molt petita (teniu una foto per saber on heu d'entrar).

Al control de pas només que digueu que aneu al BISC – FCV i us deixaran passar.



En cotxe 22,4 km, 18 min

Indicacions des de Premià de Mar ' ns a Passeig Marítim de la Mar Bella, 3574



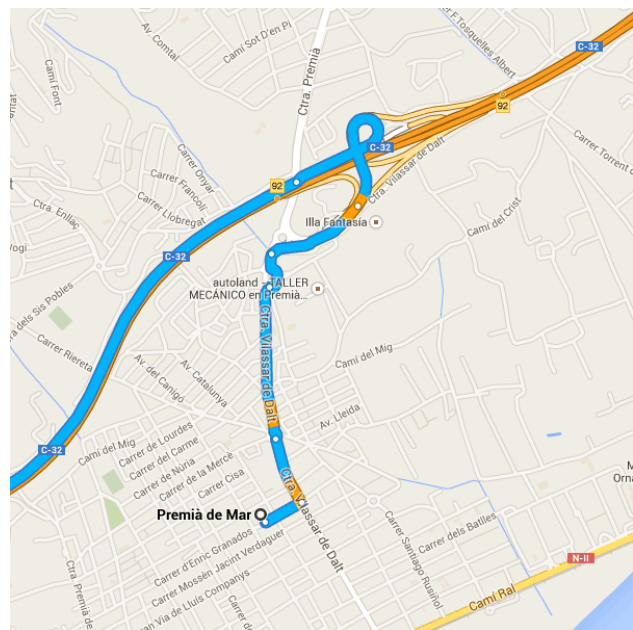
○ Premià de Mar
Barcelona

▲ Aquesta ruta té peatges.

Agafeu Ctra. Vilassar de Dalt cap a C-32.

2,2 km/4 min

- ↑ 1. Direcció nord-est de Carrer d'Enric Granados cap a Carrer Ramon Llull
140 m
- ↶ 2. Gireu a l'esquerra per Ctra. Vilassar de Dalt
240 m
- 📍 3. A la rotonda, preneu la segona sortida i continueu per Ctra. Vilassar de Dalt.
550 m
- 📍 4. A la rotonda, preneu la segona sortida i continueu per Ctra. Vilassar de Dalt.
150 m
- ↷ 5. Manteniu-vos a la dreta per continuar a Ctra. Vilassar de Dalt.
▲ Carretera de peatge
350 m
- ↶ 6. Gireu a l'esquerra.
▲ Carretera de peatge
750 m



Continueu per C-32. Agafeu Ctra. Sortida



Autopista i C-31 cap a Passeig de Garcia Fària a Barcelona. Agafeu la sortida cap a Rambla Prim des de Ronda Litoral.

- ⬆ 7. Incorporeu-vos a C-32.
⚠ Carretera amb punts de peatge

 7,3 km
- ⬆ 8. Manteniu-vos a la dreta a la bifurcació per continuar a Ctra. Sortida Autopista i seguiu les indicacions de C-31/Barcelona/Glòries/Tiana /Montgat.

 2,6 km
- ⬆ 9. Continueu per C-31

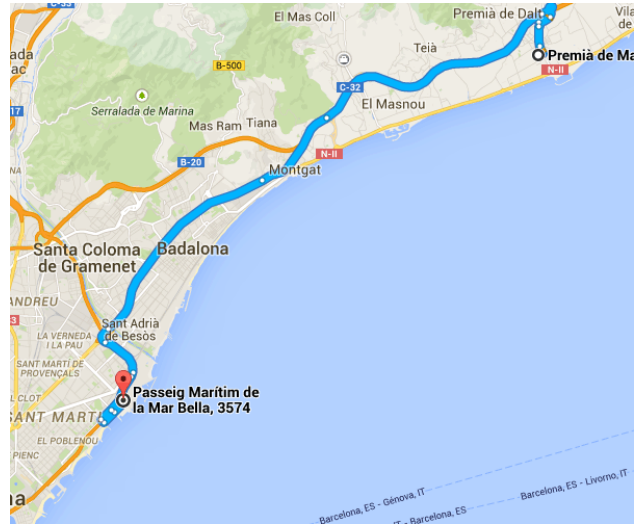
 6,1 km
- ⬇ 10. Agafeu la sortida de l'esquerra en direcció a Ronda Litoral.

 500 m
- ⬅ 11. Manteniu-vos a l'esquerra i incorporeu-vos a Ronda Litoral

 1,2 km
- ⬇ 12. Preneu la sortida cap a Rambla Prim.

 130 m
- ⬅ 13. Manteniu-vos a l'esquerra i seguiu les indicacions de Diagonal Mar/Josep Pla/Pg. García Fària

 1,1 km



Seguiu la Passeig de Garcia Fària cap a Passeig Marítim de la Mar Bella

- ⬆ 14. Continueu per Passeig de Garcia Fària

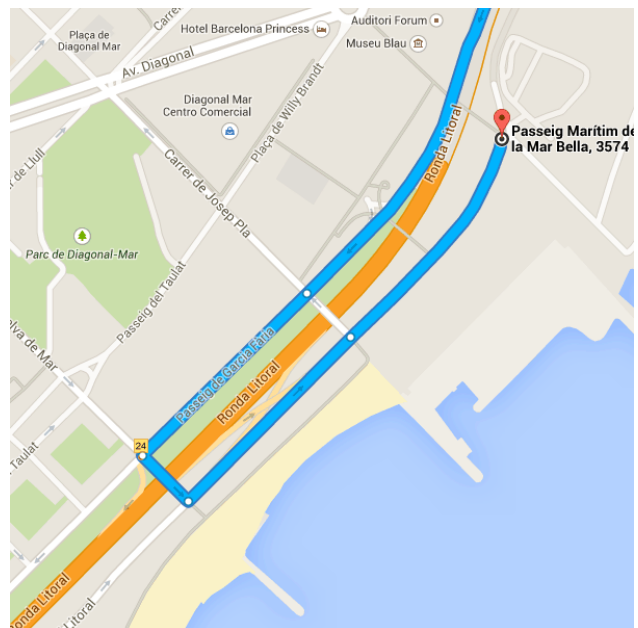
 1,3 km/3 min
- ⬅ 15. Gireu a l'esquerra per Carrer de la Selva de Mar

 400 m
- ⬆ 16. Carrer de la Selva de Mar tomba a l'esquerra i passa a dir-se Passeig Marítim de la Mar Bella.

 110 m
- ⬆ 17. Continueu recte per Passeig Marítim de la Mar Bella.

 400 m
- ⬆ 17. Continueu recte per Passeig Marítim de la Mar Bella.

 450 m



📍 Passeig Marítim de la Mar Bella, 3574

Barcelona, Catalunya



Street View - febr. 2014

BENVINGUTS / BIENVENIDOS / WELCOME EL TALL

BISC
FCV



Google

